




Lärmkartierung gemäß Richtlinie 2002/49/EG  
4. Runde

Straßennetz

**Amt Stavenhagen**

-  Hauptverkehrsstraße
-  Ergänzungsnetz
-  Amtsgrenze

Kartengrundlage: © GeoBasis-DE / BKG (2021) CC BY 4.0

Datum: Februar 2024

